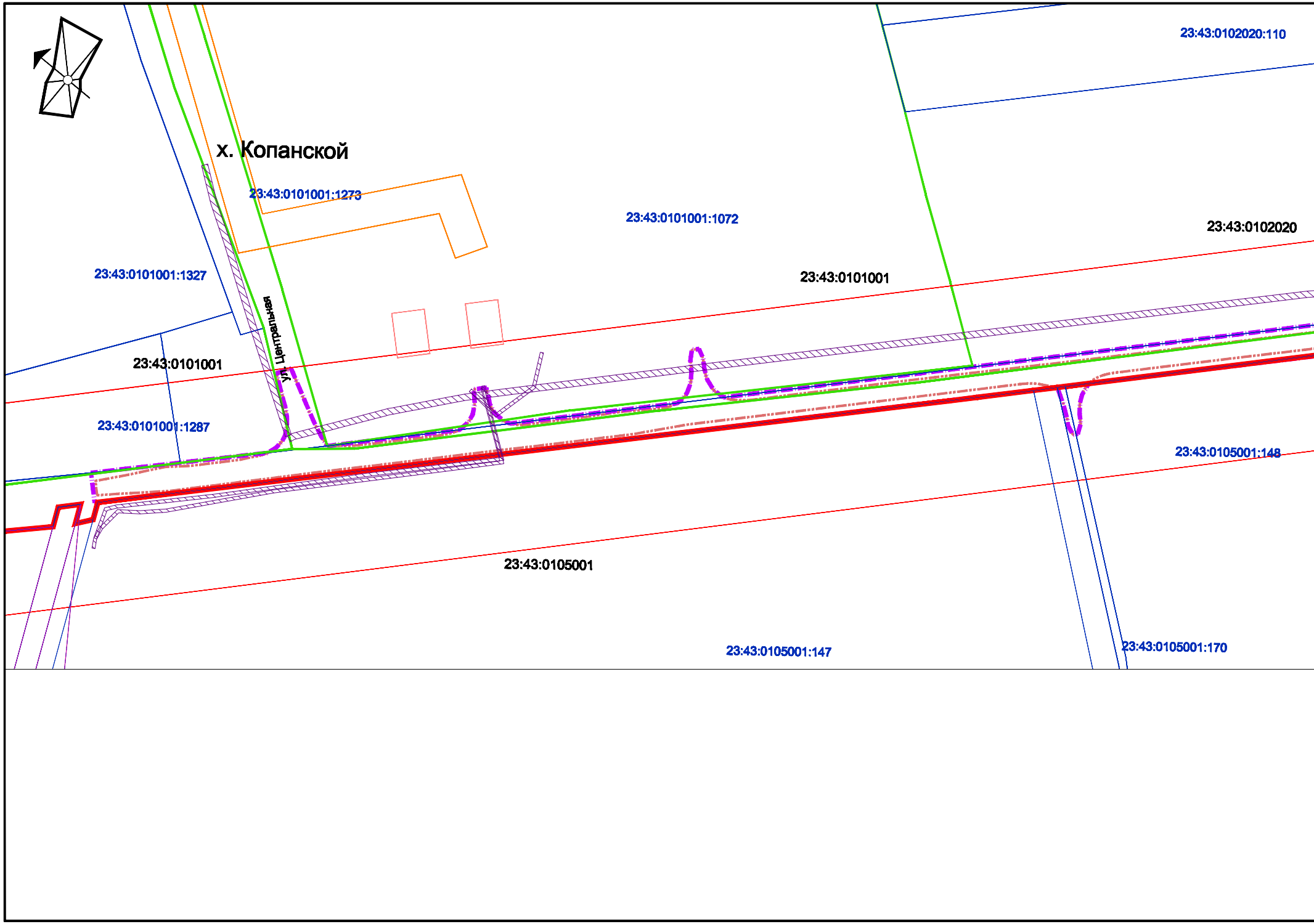
23:43:0102020:110
х. Копанской
23:43:0101001:1273
23:43:0101001:1072
23:43:0102020
23:43:0101001:1327
23:43:0101001
ул. Центральная
23:43:0101001
23:43:0101001:1287
23:43:0105001:148
23:43:0105001
23:43:0105001:147
23:43:0105001:170

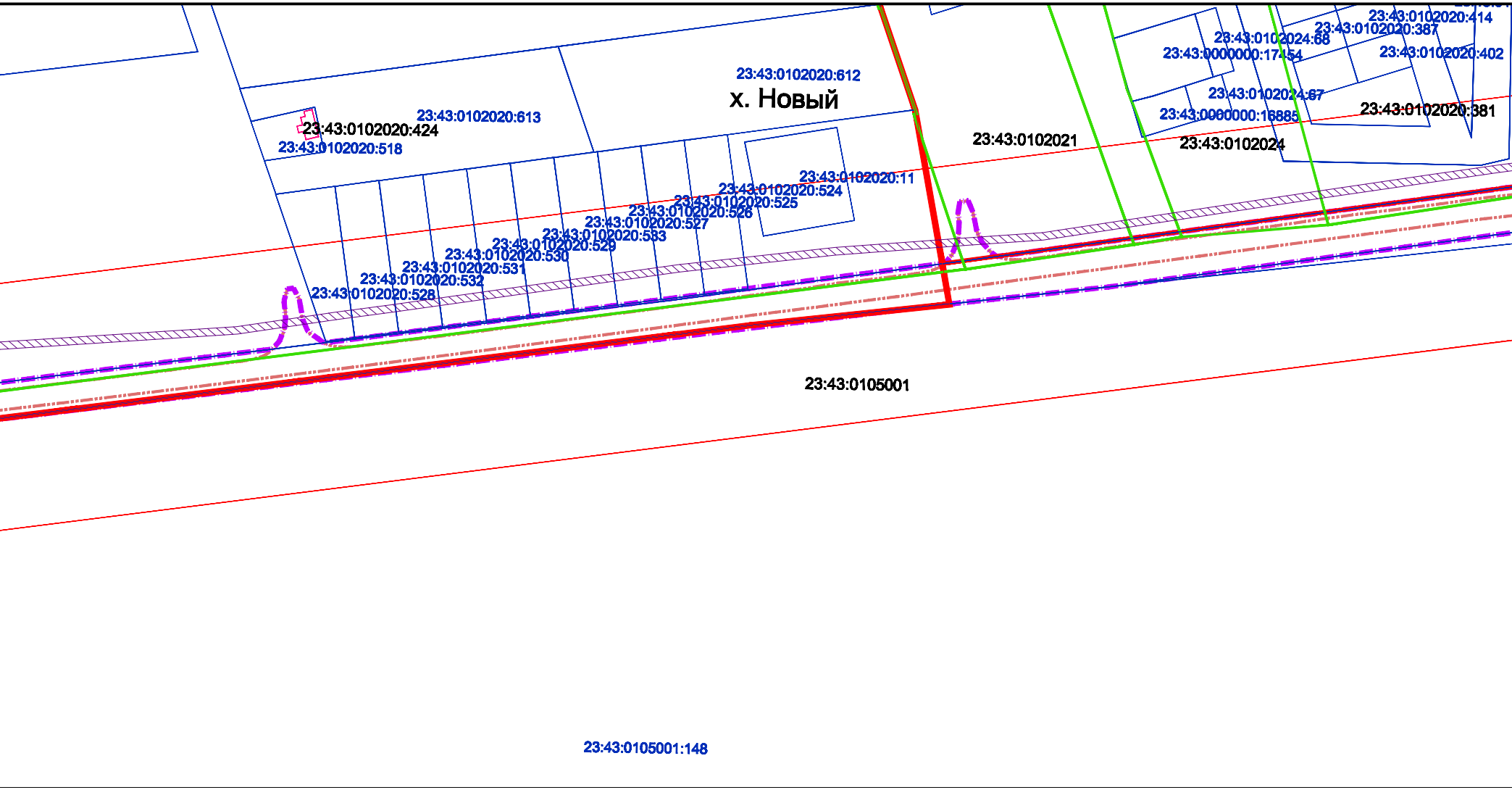
23:43:0102020:612
х. Новый
23:43:0102020:613
23:43:0102020:424
23:43:0102020:518
23:43:0102020:11
23:43:0102020:524
23:43:0102020:525
23:43:0102020:526
23:43:0102020:527
23:43:0102020:533
23:43:0102020:529
23:43:0102020:530
23:43:0102020:531
23:43:0102020:532
23:43:0102020:528
23:43:0102021
23:43:0102020:414
23:43:0102020:387
23:43:0102024:68
23:43:0000000:17454
23:43:0102020:402
23:43:0102024:67
23:43:0000000:16885
23:43:0102020:381
23:43:0102024
23:43:0105001
23:43:0105001:148


23:43:0102020
23:43:0102020:202
23:43:0102020:203
23:43:0102020:204
23:43:0102020:205
23:43:0102020:206
23:43:0102020:207
23:43:0102020:208
23:43:0105001:167
23:43:0105001:68
23:43:0105001:69
23:43:0105001:70
23:43:0105001:71
2065
23:43:0105001:72
126507_SZZ
23:43:0105001:73
23:43:0105001:267
23:43:0105001:219

Условные обозначения

▬ ▪ ▬	граница проектирования
▬	граница населенного пункта
23:43:0105001	граница кадастрового квартала, номер
23:43:000000:157	граница земельного участка, номер
[illegible]	граница ОКС и согласно сведений ГКН, номер

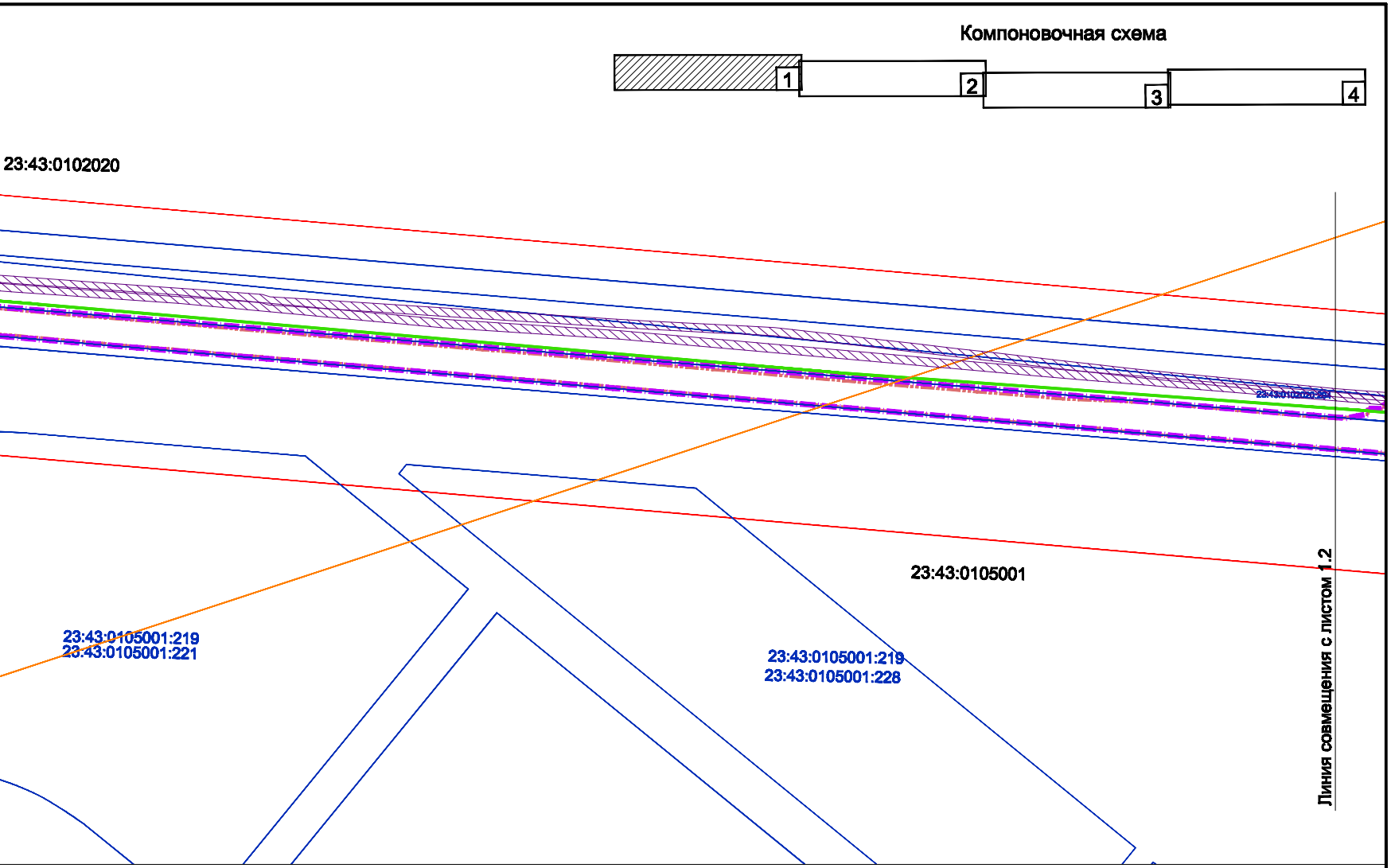
Компоновочная схема
1
2
3
4
23:43:0102020
23:43:0102020:224
23:43:0105001
23:43:0105001:219
23:43:0105001:221
23:43:0105001:219
23:43:0105001:228
Линия совмещения с листом 1.2

Границы зон с особыми условиями использования территории

- ▨ граница охранных зон инженерных коммуникаций
- 23.43.2.277 граница охранной зоны предприятий, номер
- ▭ граница охранных зон 1- го и 2-го пояса СЗЗ
- 4020 граница охранных зон проектируемого газопровода
- ▨ граница охранной зоны проектируемого водопровода

						МЗ-484/2017-ДПТ/ЛО			
Изм.	Кол.уч.	Лист	№ док.	Подпись	Дата	Проект межевания территории для размещения линейного объекта (автомобильной дороги, сетей инженерно-технического обеспечения) подъездная дорога к хутору Копанскому в городе Краснодаре			
ГИП		Тесарян А.Г.				Материалы по обоснованию	стадия	лист	листов
Вед.спец.		Корнет И.В.					ПМТ	10.1	4
Н.контр.		Тесарян А.Г.				Чертеж обоснования М 1:2000	МБУ "Институт Горкадастрпроект"		